

PRÉFECTURE DE LA RÉGION RHÔNE-ALPES

Direction régionale
des affaires culturelles

DECISION N° 02-555

Service régional de l'archéologie
6 quai St-Vincent
69283 LYON CEDEX 01

Affaire suivie par : Marie-Agnès
GAIDON-BUNUEL
Téléphone : 04 72 00 44 98
Télécopie : 04 72 00 44 57
Mél : marie-agnes.gaidon-bunuel@
culture.gouv.fr

Le Préfet de la région Rhône-Alpes
Préfet du Rhône
Officier de la Légion d'honneur

COPIE

VU le code de l'urbanisme et notamment ses articles L 421-2-4 et R 421-9
VU la loi du 27 septembre 1941 modifiée portant réglementation des fouilles archéologiques ;
VU la loi n° 2001-44 du 17 janvier 2001 modifiée relative à l'archéologie préventive ;
VU le décret n° 2002-89 du 16 janvier 2002 relatif aux procédures administratives et financières en matière d'archéologie préventive ;
VU l'arrêté du Préfet de la région Rhône-Alpes, Préfet du Rhône, n° 02-147 en date du 10 avril 2002, accordant délégation de signature au Directeur régional des affaires culturelles pour la mise en œuvre des dispositions relatives à l'archéologie préventive ;
VU le dossier d'exploitation de carrière (arrêté Carrières n° 97. 2 du Préfet de la Loire en date du 21/07/1997) déposé auprès de la Direction régionale des affaires culturelles (Service régional de l'archéologie), sous le n°: non référencé, par la Société Thomas S.A., Route de Saint-Etienne, B.P. 25, 42210 Montrond-les-Bains ;
VU les prescriptions de diagnostic en date des 04/01/1999 et 24/10/2001 ;
VU les rapports de diagnostic réalisés par l'Association pour les fouilles archéologiques nationales remis au Service régional de l'archéologie en mai 1999 et janvier 2002 ;
VU les avis de la Commission interrégionale de la recherche archéologique en date des 21/07/1999 et 04/07/2002 ;
CONSIDERANT que les travaux envisagés, en raison de leur nature et de leur localisation, affectent des éléments du patrimoine archéologique. La carrière se situe en effet à l'emplacement d'un site de l'Age du Bronze mêlant habitat et nécropole et d'un site d'habitat groupé des Xe-XIe siècles ;
CONSIDERANT qu'il est nécessaire de sauvegarder ces vestiges par l'étude et la fouille archéologique ;

DECIDE

Article 1^{er} : Une opération de fouille archéologique préventive sera réalisée sur le terrain faisant l'objet des aménagements, ouvrages ou travaux susvisés, situé comme suit :

Région : Rhône-Alpes

Département : Loire

Commune : Saint-Laurent-la-Conche

Lieu-dit : Bel air

Cadastre, année : section : ZD parcelle(s) : 90p

L'opération de fouille archéologique préventive comprendra une intervention de terrain et s'achèvera par l'analyse et la mise en forme des résultats obtenus et la remise d'un rapport de synthèse.

Article 2 : La réalisation de l'opération de fouille archéologique préventive est confiée à l'INRAP. Après désignation du ou des responsable(s) scientifique(s) par l'Etat, elle sera exécutée conformément au projet d'opération élaboré par l'INRAP suivant les objectifs scientifiques et principes méthodologiques annexés à la présente décision.

Article 3 : L'INRAP (direction inter régionale Rhône-Alpes Auvergne) prendra contact avec la personne qui projette d'exécuter les travaux et conclura une convention avec lui aux fins de définir, notamment :

- 1. le délai de réalisation des fouilles,
- 2. les conditions et les délais de mise à disposition des terrains concernés,
- 3. la date prévisionnelle de début de réalisation des fouilles,
- 4. l'indication des matériels, équipements et moyens apportés par la personne qui projette d'exécuter les travaux.

Article 4 : Une redevance d'archéologie préventive sera perçue par l'INRAP. Elle sera calculée sur la base des éléments suivants :

- site non stratifié

- H' : 0,35 m

- Zone A :

Ns = 104 à l'hectare Nc = 243 à l'hectare

- Zone B :

Ns = 533 à l'hectare Nc = 266 à l'hectare

Cette redevance sera également calculée sur la surface soumise à l'emprise des fouilles. Cette emprise, telle qu'elle figure sur le document graphique annexé à la présente décision, est de : 2 177 m² pour la zone A et 2 000 m² pour la zone B.

Article 5 : La réalisation des travaux et aménagements prévus est subordonnée à l'accomplissement préalable de la prescription de fouille archéologique préventive.

Article 6 : La présente décision de prescription d'une opération de fouille archéologique préventive comprend deux annexes, précisées aux articles 2 et 4, et relatives respectivement aux objectifs scientifiques et principes méthodologiques ainsi qu'à l'emprise au sol des travaux et aménagements projetés.


Article 7 : Le Secrétaire général pour les affaires régionales, le Directeur régional des affaires culturelles et le Conservateur régional de l'archéologie sont chargés, chacun en ce qui le concerne, de l'exécution de la présente décision qui sera notifiée au directeur général de l'INRAP, à la personne qui projette les travaux et à l'autorité compétente pour instruire la demande d'autorisation.

Fait à Lyon, le 15/11/2002

P/Le Préfet
et par délégation,
La Conservatrice régionale
de l'archéologie



Anne LE BOT-HELLY



Vu pour être annexé
à la décision n°02/ 555
du 15/11/2002

Saint-Laurent-la-Conche - Bel-Air

ANNEXE SUR LES OBJECTIFS SCIENTIFIQUES ET LES PRINCIPES METHODOLOGIQUES

Objectifs scientifiques :

Cette intervention correspond à la dernière tranche d'exploitation d'une carrière de granulats avant sa demande d'extension. Les diagnostics successifs effectués par tranches à la demande du pétitionnaire ont révélé la présence d'un site de l'Age du Bronze mêlant habitat et nécropole et d'un site d'habitat groupé de des Xe-XIe siècles.

Pour l'Age du Bronze, il faudra privilégier l'approche spatiale afin de comprendre les relations qu'entretiennent sépultures (incinérations) et habitat par rapport au grand fossé d'enceinte du site qui détermine un enclos.

- aborder l'évolution éventuelle du site en fonction des différents types de structures mises au jour et de leur chronologie relative (typo-chronologie)
- synthétiser les apports des précédentes campagnes de diagnostic et fouilles.

Pour la période médiévale, il faudra :

- privilégier l'approche spatiale afin de déterminer s'il existe des zones spécifiques (habitat, stockage, artisanat, parcage des bestiaux...)
- distinguer les fosses ayant pu servir de fond de cabane des fosses liées à des foyers
- aborder l'évolution de cet habitat en fonction des différents types de structures mises au jour et de leur chronologie relative (typo-chronologie)
- enfin replacer cette découverte dans le contexte historique local avec une petite recherche en archives et régional par méthode comparative avec d'autres sites connus en Rhône-Alpes.

Principes méthodologiques :

Décapage mécanique avec une pelle travaillant en rétro, équipée d'un godet lisse type curage de fossé, de la surface jusqu'au niveau d'apparition des vestiges archéologiques afin de privilégier leur approche spatiale.

Relevé général des structures en plan

Réalisation de prélèvements systématiques sur les sédiments dans les fonds de cabane et dans les fosses et les silos en vue de la mise en évidence de macro restes.

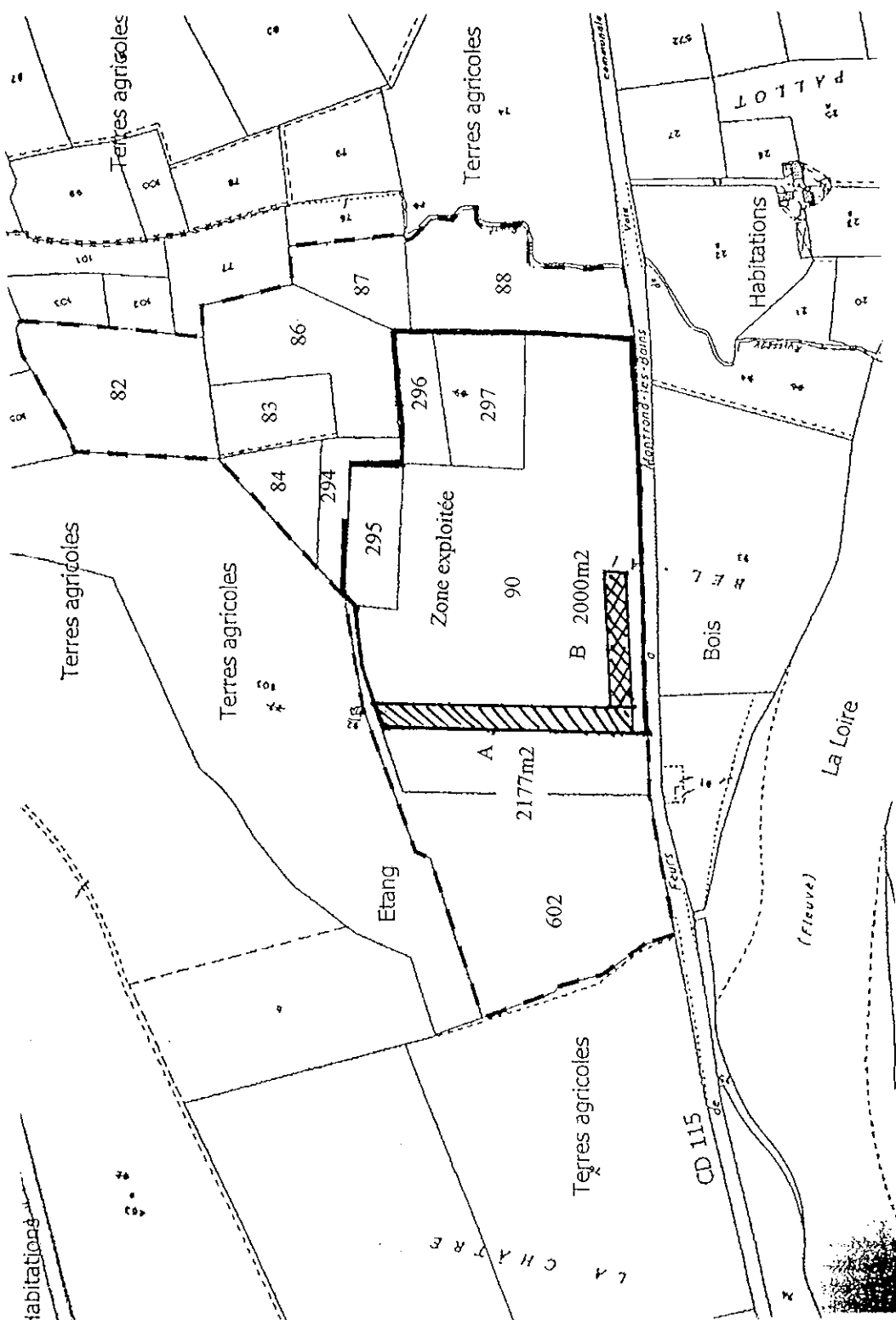
Fouille exhaustive des fonds de cabane ou par moitié dans le sens de la longueur.

Fouille par moitié des fosses ou silos

Fouille par tronçons des fossés afin de pratiquer un échantillonnage




Fouille complète des sépultures avec tamisage des sédiments

Prélèvement pour analyses (Pollens, dendro, carpo, C 14)




SAINT-LAURENT-LA-CONCHE

Bel Air, carrière de granulats

-  Carrière autorisée en cours d'exploitation (arrêté préfectoral 97.2)
-  Extension de carrière en cours d'instruction
-  Zone à fouiller (A + B)

Vu pour être annexé
à la décision n°

02-555
du
15/11/2002



1/5000e

